

Z odborových výletů - Dachstein 29.6.2024


29.6.2024 Odborová Rada uskutečnila pro naše členy zájezd do Rakouska na Dachstein. Náhorní plošina Dachstein je fascinující vysokohorská krajina, která je díky své jedinečnosti zapsána na seznamu světového dědictví UNESCO. Přírodní síly utvářely krasovou plošinu po miliony let, svědčí o tom četné zkameněliny a krasové formy. Jsou tu také patrné stopy kdysi vzkvétajícího alpského zemědělství, které po tisíce let zásobovalo prehistorický Hallstatt těžbou soli a alpskými pastvinami. Mohli jsme se zde oddávat kouzlu a inspirovat, ať už světem tvarů hor, které se zdají být nehybné a nadčasové, jako by zobrazovaly věčnost, nebo pohybem mraků, které se mísí s pocitem nekonečné svobody a věčné touhy po dálce a neznámém. S láskou upravený přírodní park Schönbergalm u prostřední stanice lanovky Dachstein-Krippenstein zve k pozorování, obdivování a odpočinku a je výchozím bodem pro prohlídky obřích a mamutích jeskyní Dachstein s průvodcem, stejně jako pro jeskynní túry. Tento malý ráj nabízí dostatek prostoru pro odreagování a relaxaci. Obchod se suvenýry v prostřední stanici Schönbergalm vám poskytne drobné suvenýry, turistické mapy, ochranu před deštěm a mnoho dalšího, aby vám nic (zapomenutého) nestálo v cestě za nerušeným horským zážitkem!



Obří ledová jeskyně Dachstein




Obří ledová jeskyně Dachstein se nachází vysoko nad údolím Trauntal a dostanete se k ní z chaty Schönbergalm za pár minut chůze, po dobře upravené stezce, na které lemují cestu dřevěné lavičky, abyste si mohli krátce odpočinout a pokochat se výhledem na Hallstattské jezero. A teď už o samotné jeskyni. Jeskynní medvědi, visutý most, světelná a zvuková show. Obří ledová jeskyně Dachstein nabízí dechberoucí dobrodružství ve skále a ledu. Oči si pomalu zvykají na stíny skal, štěrbin, štěrby. Stalagmity ve všech barvách vyprávějí o vzniku tohoto přírodního šperku. Najednou chodbami a sály zahřmí řev: Jeskynní medvědi "Ben + Boris" se probudili! A pak zmrzlina se svými fascinujícími, jiskřivými tvary a postavami, koupající se ve světle a hudbě. A propast s lesknoucím se visutým mostem – tady jsou potřeba ledové nervy. Prohlídka jeskyně s průvodcem nás zavedla do fantastického podsvětí Dachsteinu s velkolepými novými zajímavostmi. Jste připraveni na dobrodružství? Během 50minutových prohlídek se návštěvníci mohou ponořit do této přírodní říše divů a zažít kouzlo ledové krajiny zblízka. Zkušení průvodci vedou nezamrzlými chodbami a krápníkovou halou dolů do "Katedrály krále Artuše". Zde v této síni, které dominují mohutné balvany, byly nalezeny kosti tehdejších jeskynních medvědů, které vykazovaly stopy lidského zpracování. Schody přes úzkou soutěsku Keye pak usnadňují výstup do horního patra jeskyně, jejíž fantastické ledové formy tvoří vrchol návštěvy jeskyně. Od "Ledového paláce" vede cesta k "Velkému ledovci" - více než devět metrů vysokému. Led je tvořen průsakovou vodou, která se do jeskyně dostává z náhorní plošiny Dachstein puklinami a štěrbinami ve skále. Když jsou venkovní teploty nad bodem mrazu, ale v jeskynních místnostech je stále uložen studený

vzduch, pronikající voda zamrzá a vytváří tak nádherné ledové objekty, které tvoří kouzlo obří ledové jeskyně. I když v létě dojde k mírnému tání ledu v důsledku pronikání teplejší vody, růst ledu je pozitivní a nadále tak zaručuje skvělý zážitek z přírody. Prohlídka pokračuje k mohutnému ledovému zvonu "Hradu Grálu", který se v závislosti na osvětlení třpytí v nejrůznějších barvách od bílé až po tmavě modrou. Spojovací chodba vede k přibližně 25 metrů silnému zemnímu ledu sousedního "Tristandom" a sestup do "Velké ledové kaple" na úpatí jeskynního ledu dává trvalý dojem podzemní krásy. Kolem ledové propasti, jejíž překonání bylo největší překážkou při průzkumu jeskyně, se návštěvníci dostanou k východu s krásným výhledem na Krippenstein a Hallstattské jezero. A jak se k Obří ledové jeskyni dostanete? Nutná je jízda 1. úsekem horské dráhy Dachstein Krippenstein do prostřední stanice Schönbergalm. Následná procházka (15 až 20 minut) vede po částečně asfaltové cestě ke vchodu do jeskyně. Délka prohlídky: cca 50 minut, délka necelý kilometr, teplota: -2 °C (26,6 °F).



Mamutí jeskyně

Na cestě z mezistanice Schönbergalm do Mamutí jeskyně je na délku 550 metrů zobrazeno uplynulých 550 milionů let historie naší Země. Název je výstižný - "Putování historií Země". Tímto způsobem je ukázáno, jak dlouho trvalo, než se na Zemi objevil život. Dějiny lidstva jsou naproti tomu jen malým okamžikem. Během 50minutové prohlídky Mamutí jeskyně s průvodcem jsme se seznámili s historií vzniku jeskyní a pracovními metodami jeskynních průzkumníků. Dozvěděli se tak, jak obrovské množství vody se kdysi řítilo horou a s jakými problémy se potýkali speleologové v "Půlnočním dómu" na svých výpravách do nitra hory. Nekonečné rozlohy masivu Dachsteinu - obrovská mamutí jeskyně nás nadchla neuvěřitelnými rozměry, které byste pod půdou Solné komory nečekali! V "Říši stínů" se fantazii meze nekladou. Sama příroda zde nakreslila obrázky z bílého horského mléka a hnědého oxidu železitého, které dostaly znějící jména jako "Jeskynní Venuše" a "Dáma s krinólinovou





sukní". Nečekejte však žádné **krápníkové výzdoby**, vysoké stalagmity jako u nás v Moravském krasu. Ti, co dobře znají krápníkové jeskyně na Moravě, budou patrně trošičku zklamaní. Dozvěděli jsme se však spoustu zajímavostí. Západní vchod do Mamutí jeskyně byl po staletí využíván jako sklep. Pytláci, kteří bývali hojně zastoupeni ve vnitřní Solné komoře, zde také našli ideální úkryt pro lovenou zvěř. Název Mamutí jeskyně zvolili průzkumníci kvůli obrovským rozměrům podzemních místností a chodeb v tomto jeskynním systému. V současné době je prozkoumáno více než 70 kilometrů těchto koridorů, z nichž téměř jeden kilometr lze projít v rámci prohlídek s průvodcem. Věděli jste, že...? Výškový rozdíl mezi nejvyšším vstupem a nejnižším bodem dosaženým během výzkumu je nejméně 1199 metrů. Podle tohoto stavu výzkumu se mamutí jeskyně Dachstein řadí na 30. místo mezi nejdelší jeskyně na

světě a na 31. místo mezi nejhlubšími jeskyněmi. A jak se dostanete do Mamutí jeskyně? Nutná je jízda 1. úsekem horské dráhy Dachstein Krippenstein do prostřední stanice Schönbergalm. Následná procházka vede po šterkové cestě ke vchodu do jeskyně. Doba chůze k Mamutí jeskyni: 15 až 20 minut. Délka prohlídky: cca 50 minut. Teplota: +3 °C (37,4 °F)

Spirála světového dědictví

Vyhlídky World Heritage View nabízí jedinečný panoramatický výhled na mohutný ledovec Dachstein a je jedním z nejoblíbenějších míst pro fotografování a selfie na Dachsteinu Krippenstein v regionu světového dědictví UNESCO v Solné komoře.






Vyhlička na Spirále světového dědictví se nachází pár minut od horní stanice lanovky Krippenstein a je také snadno zvládnutelná pro osoby se zdravotním postižením, takže všichni návštěvníci mají možnost vychutnat si fantastické panorama Dachsteinu zblízka. Krátká procházka od horní stanice lanovky k vyhlídce světového dědictví UNESCO, která se nachází nad chatou na Krippensteinu, nabízí fantastický výhled na

Dachstein. Z vyhlídky se můžete vydat poté přímo na vyhlídkovou plošinu 5fingers, ke které se dostanete asi za 10 až 25 minut. Nebo pak pokračovat k Pionýrskému křížu, zde naleznete úchvatný výhled na Hallstatt a vnitřní Solnou komoru.


Velkolepá vyhlídková plošina – 5 prstů

Nic pro slabé povahy! Vyhlídková plošina 5 fingers neboli 5 prstů nabízí adrenalin na nejvyšší úrovni. Pravděpodobně nejpůsobivější vyhlídková plošina v Alpách vyčnívá jako ruka do propasti hluboké přes 400 metrů. Na pěti různě navržených lávkách máte možnost si vychutnat jedinečný výhled na Hallstattské jezero a vnitřní Solnou komoru. Pět různých chodníků, každý čtyři krát jeden metr, poskytuje velkolepé pohledy a výhledy. Například jeden z ochozů je celý skleněný, na jiném si návštěvníci mohou vytvořit vlastní zarámovaný obraz Hallstattu zapsaný na seznamu světového dědictví UNESCO pomocí velkého barokního obrazového rámu. "5fingers" svítí až do půlnoci a v noci je lze vidět i z dálky. Cestou k 5fingers se na informačních tabulích dozvíte zajímavosti o fauně, flóře a geologii Dachsteinu Krippenstein.



Žralok Dachsteinský

Král Pravěkého moře žralok Dachsteinský je atrakcí na okružní turistické stezce Heilbronn a nabízí návštěvníkům pohled do prehistorické minulosti masivu Dachsteinu. Přibližně 8 m dlouhý žralok Dachstein byl vyroben firmou Deubler v Bad Goisernu a lze po něm chodit zevnitř. Návštěvníci se mohou podívat po žebříku od žraločí tlamy až po bývalé mořské dno Dachstein. Žralok ukazuje, že i masiv Dachsteinu byl před miliony let pokryt mořskou vodou a že v té době zde již existoval pravěký žralok, říká se mu také žralok ledový. Pohled z tlamy žraloka Dachsteinského nabízí fantastický pohled na zkamenělé pravěké mořské dno a je oblíbeným místem pro fotografování s ledovcem Dachstein jako kulisou.



Na túře po okružní turistické stezce Heilbronn, od horní stanice lanovky Dachstein Krippenstein až po žraloka Dachsteina, najdete ve skále stále mnoho zkamenělin, zkamenělých korýšů a usazenin z pravěkého moře, což návštěvníkům nabízí pohled do pravěké minulosti a vzniku Dachsteinu. Na informačních tabulích, které jsou umístěny podél trasy okružní turistické stezky Heilbronn, jsou zajímavé informace o vzniku zkamenělin a krasových hornin na náhorní plošině Dachstein.



Výlet se vydařil, krásné počasí, jen škoda, že jsme nemohli zůstat déle. Dachstein opravdu nabízí spoustu aktivit a spolu s nádhernou přírodou se vám nechce ani odejít. Pokud mohu mluvit za sebe, oddávala bych se kouzlu hor, které se zdají být nehybné a nadčasové, jak jsem již psala, jako by zobrazovaly věčnost, tomu volání věčné touhy po dálce a neznámém nemohu nikdy odolat.

HaZa